

**Romhány Község Önkormányzata Képviselő-testületének
24/2012. (IX. 26.) önkormányzati rendelete
az Önkormányzat vagyonáról és a vagyongazdálkodás szabályairól**

Romhány Község Önkormányzatának Képviselő-testülete a nemzeti vagyonról szóló 2011. évi 2011. CXCVI. tv. 18. § (1) bekezdésében, valamint Magyarország helyi önkormányzatairól szóló 2011. évi CLXXXIX. törvény 109. § (4) bekezdésében kapott felhatalmazás alapján, az Alaptörvény 32. cikk (1) bekezdés e) pontjában meghatározott vagyongazdálkodási feladatkörében eljárva a következőket rendeli el:

A rendelet hatálya

1. §

E rendelet hatálya kiterjed az önkormányzat képviselő-testületére, annak szerveire, továbbá az önkormányzat irányítása alatt működő költségvetési szervekre, önkormányzati intézményekre; valamint mindazokra a dolgokra, melyek az önkormányzat tulajdonában vannak, így az ingatlan és ingó dolgokra, vagyoni értékű jogokra, a gazdasági társaságban az önkormányzatot megillető részesedésekre, valamint az értékpapírokra (a továbbiakban: önkormányzati vagyon).

Az önkormányzati vagyon

2. §

- (1) Az önkormányzati vagyon rendeltetése szerint törzsvagyonból, és üzleti vagyonból áll.
- (2) Az önkormányzat vagyona forgalomképesség alapján lehet:
 - a) forgalomképtelen,
 - b) korlátozottan forgalomképes,
 - c) forgalomképes.
- (3) A forgalomképtelennek besorolt önkormányzati vagyontárgy, illetve vagyonrész nem elidegeníthető, nem megterhelhető, vállalkozásba, gazdasági társaságba nem vihető. A fentiekkel ellentétes szerződés semmis.
- (4) A korlátozottan forgalomképesnek besorolt önkormányzati vagyontárgyak esetében a vagyon elidegenítésének, megterhelésének, vállalkozásba, gazdasági társaságba vitelének, egyéb hasznosításának (bérbe adás) feltételeit törvény vagy e rendelet határozza meg.
- (5) A forgalomképesnek besorolt önkormányzati vagyontárgy, illetve vagyonrész elidegenítése, megterhelése, vállalkozásba, gazdasági társaságba vitele, illetve egyéb hasznosítása, azaz a tulajdonosi jogok gyakorlása az e rendeletben meghatározottak szerint történhet.

- (6) Az önkormányzat törzsvagyona forgalomképtelen (1. melléklet), illetve korlátozottan forgalomképes (2. melléklet) lehet.
- (7) Az önkormányzat üzleti vagyona (3. melléklet) körébe a forgalomképes vagyonelemek tartoznak.
- (8) Az önkormányzat forgalomképtelennek minősülő vagyonából a nemzeti vagyonról szóló 2011. évi CXCVI. törvény 5. § (4) bekezdés szerinti nemzetgazdasági szempontból kiemelt jelentőségű nemzeti vagyonként forgalomképtelennek törzsvagyon elemet nem minősít.

A törzsvagyon

3. §

- (1) Az önkormányzat törzsvagyonába azok a vagyonelemek tartoznak, amelyek közvetlenül a kötelező önkormányzati feladatkör ellátását és hatáskör gyakorlását szolgálják, és amelyeket:
 - a) a nemzeti vagyonról szóló törvény kizárólagos önkormányzati tulajdonban álló vagyonnak minősít,
 - b) törvény vagy a helyi önkormányzat rendelete nemzetgazdasági szempontból kiemelt jelentőségű nemzeti vagyonnak minősít (az a) és b) pont a továbbiakban együtt: forgalomképtelen törzsvagyon),
 - c) törvény vagy a helyi önkormányzat rendelete korlátozottan forgalomképes vagyon elemként állapít meg.
- (2) Az önkormányzat korlátozottan forgalomképes vagyonát a következő vagyonelemek jelentik:
 - a) közművek - kiemelt jelentőséggel a vízi közművek,
 - b) intézmények (épületei), középületek,
 - c) helyi védett értékek,
 - d) muzeális emlékek.
- (3) A korlátozottan forgalomképesség tartalma az egyes vagyonelemek vonatkozásában az alábbiakat jelöli:
 1. Közművek:
Vízi közművek nem idegeníthetők, nem megterhelhetők.
 2. Intézmények, középületek:
Az intézmények és középületek az adott intézményi feladat, illetve középület csctén a közfeladat ellátásáig nem idegeníthetők el és nem terhelhetők meg. Nem idegeníthető el adott intézmény és középület akkor sem, ha az intézményi, illetve a közfeladat ellátása csak ideiglenesen szünetel.
 3. Helyi védett értékek:
Az önkormányzat külön rendelete alapján helyi védettség alatt álló természeti, vagy épített környezeti értékek, csak a külön rendeletben meghatározott – az ingatlan-nyilvántartásban is feltüntetett - használati mód és rendeltetés fenntartása mellett idegeníthetők el, ruházható át használati joguk.

Az üzleti vagyon

4. §

Az önkormányzat üzleti vagyonát jelenti mindazon vagyon, amely nem tartozik az önkormányzat törzsvagyonába.

A tulajdonosi jogok gyakorlása

5. §

- (1) Az önkormányzatot megillető tulajdonosi jogok gyakorlásával kapcsolatos feladatok és hatáskörök a képviselő-testületet illetik meg. A képviselő-testületet a polgármester képviseli.
- (2) A képviselő-testület az önkormányzatot megillető tulajdonosi hozzájárulással kapcsolatos nyilatkozattétel jogát a polgármesterre ruházza át (költségvetést nem érintő esetekben). Az önkormányzati vagyont érintő hatósági eljárásban a tulajdonost megillető nyilatkozattételi jogot, továbbá a közigazgatási és bírósági eljárásban az ügyfél jogát a polgármester gyakorolja.
- (3) Az önkormányzati vagyon elidegenítésének, megterhelésének, hasznosításának, biztosítékuladásának, kötelezettségvállalásának a joga átruházott hatáskörben 1 millió forintig a polgármesteré (kivéve vagyonkezelői jog létesítése), 1 millió forint felett pedig a képviselő-testületé.

A vagyon értékesítése, hasznosítása

6. §

- (1) Vagyont értékesíteni 1 millió forint értékhatár felett csak pályáztatás útján, az összességében legelőnyösebb ajánlatot tevő részére, a szolgáltatás és ellenszolgáltatás értékarányosságával lehet.
- (2) Az 1 millió forint vagyoni értéket meg nem haladó vagyon értékesítésére és hasznosítására is e rendelet szabályai az irányadók.
- (3) Nem lehet értékesíteni az önkormányzat forgalomképtelen törzsvagyonába sorolt vagyont.
- (3) Feltételekkel lehet értékesíteni és hasznosítani az önkormányzat korlátozottan forgalomképes törzsvagyonába sorolt vagyont.

Az üzleti vagyon értékesítése, hasznosítása

7. §

- (1) A képviselő-testület dönt az értékhatár nélküli ingatlanok, ill. 1 millió forint értékhatárt meghaladó más vagyontárgyak értékesítéséről.

- (2) A polgármester – a képviselő-testület által átruházott hatáskörében - dönt az 1 millió forint értékhatárt el nem érő vagyon értékesítéséről. A polgármester a döntéséről a képviselő-testületet a soron következő ülésen írásban tájékoztatja.
- (3) Az önkormányzat vagyonát ingyenesen átruházni csak törvényben meghatározott esetekben és módon lehet.

A vagyon megterhelése

8. §

- (1) A helyi önkormányzat kizárólagos tulajdonában álló nemzeti vagyon - a nemzeti vagyonról szóló CXCVI. tv. 6. § (2) és (3) bekezdésben és a 14. § (1) bekezdésében foglalt kivétellel - nem idegeníthető el, vagyonkezelői jog, jogszabályon alapuló használati jog vagy szolgálat kivételével nem terhelhető meg, azon osztott tulajdon nem létesíthető. Ezen tilalom a helyi önkormányzat kizárólagos tulajdonában álló nemzeti vagyonba tartozó javak teljes terjedelmében fennáll.
- (2) A nemzetgazdasági szempontból kiemelt jelentőségű nemzeti vagyoneként meghatározott vagyonelem az erről rendelkező jogszabály erejénél fogva elidegenítési és - vagyonkezelői jog, jogszabályon alapuló használati jog vagy szolgálat kivételével - terhelési tilalom, valamint osztott tulajdon létesítésének tilalma alatt áll.
- (3) Az önkormányzat korlátozottan forgalomképes törzsvagyona az önkormányzat képviselő-testülete döntése alapján terhelhető meg.
- (4) Az önkormányzat forgalomképes üzleti vagyona megterhelhető. A vagyon megterheléséről 1 millió forint forgalmi értékig a polgármester, 1 millió forint értékhatár felett a képviselő-testület dönt.

Vagyonkezelés

9. §

- (1) A képviselő-testület a helyi önkormányzat tulajdonában lévő nemzeti vagyonra a nemzeti vagyonról szóló törvény, a helyi önkormányzatokról szóló törvény és Magyarország helyi önkormányzatairól szóló törvény rendelkezései szerint az önkormányzati közfeladat átadásához kapcsolódva vagyonkezelői jogot létesíthet.
- (2) A vagyonkezelési szerződésnek a gazdálkodó szervezet tulajdonosi szerkezetében történő tulajdonosváltás miatti megszűnésének esetére a nemzeti vagyonról szóló törvényben meghatározottak az irányadók.
- (3) Vagyonkezelési szerződés versenyeztetés nélkül köthető a nemzeti vagyonról szóló törvényben foglalt rendelkezések betartásával, az ott meghatározott személyekkel.
- (4) A vagyonkezelő köteles évente egyszer a tárgyévét követő év február 15-ig vagyonkezelésébe adott ingatlanvagyon tárgyévi változásairól az önkormányzat ingatlanvagyon-

kataszter vezetésével megbízott szervezeti egységnek a megfelelő bizonylatokat, dokumentumokat átadni.

- (5) Amennyiben a vagyonkezelésbe átadott vagyon, illetve annak meghatározott eleme bármely okból alkalmatlanná válik a vagyonkezelő által vállalt közfeladat ellátására, illetve a feladat ellátására való szükségessége megszűnik, a vagyonkezelő köteles a polgármestert 8 napon belül értesíteni.
- (6) A vagyonkezelő köteles az azonnali hatályú felmondás esetén a kezelt vagyon azonnali birtokba adására, oly módon, hogy szükség esetén biztosítsa az önkormányzat részére a közfeladat folyamatos ellátásához a saját személyi és tárgyi infrastruktúráját.
- (7) A kezelt vagyon pótlására, bővítésére, felújítására való jogokat és kötelezettségeket a felek megállapodása határozza meg.
- (8) A vagyonkezelő köteles az önkormányzat által a vagyonkezelésbe átadott vagyont az önkormányzat által meghatározott biztosítási kategóriákra biztosítási szerződést kötni és az ellenértéket megfizetni.
- (9) A vagyonkezelő köteles valamennyi közérdekű adatszolgáltatásra (statisztikai jelentés, stb.), melyet vagy közvetlenül, vagy az önkormányzat rendelkezésére bocsátásával tesz meg.
- (10) A vagyonkezelői szerződésnek tartalmaznia kell a számviteli adatszolgáltatás tartalmát, formáját és határidejét.
- (11) A vagyonkezelésbe átadott vagyon birtokba adása előtt:
 - a) az önkormányzatnak rendeznie kell az ingatlanra fennálló közterheket és az általa létesített jogviszonyból származó és csedékes kifizetéseket vagy teljesítéseket,
 - b) a folyamatban lévő befejezetlen beruházások kivételével el kell végeznie a megkezdett, de még be nem fejezett, öt terhelő feladatokat,
 - c) vagyonleltárt kell készítenie.
- (12) A birtokba adási- és vételi eljárás során jegyzőkönyvet kell felvenni, melyet az Önkormányzat ingatlanvagyon-kataszter vezetésével megbízott szervezeti egysége részére 15 napon belül meg kell küldeni.
- (13) A vagyonkezelőnek tulajdonosi hozzájárulást kell beszereznie a vagyonkezelési tevékenység körében felmerülő bármely hatósági engedélyhez kötött tevékenységhez. A tulajdonosi hozzájárulást a polgármester jogosult megadni. Nem terjed ki a tulajdonosi hozzájárulás beszerzésének kötelezettsége az azonnali veszélyelhárítást szolgáló, de egyébként hozzájáruláshoz kötött tevékenységre. Az így elvégzett tevékenységet és annak indoklását a tulajdonosnak 15 napon belül jelenteni kell. A vagyonkezelő tulajdonosi hozzájárulás nélkül adhat be kérelmet elvi hatósági engedély, szakhatósági hozzájárulás, állásfoglalás iránt.
- (14) A vagyonkezelő a vagyonkezelésbe vett vagyon eszközeiről olyan elkülönített nyilvántartást köteles vezetni, amely tételesen tartalmazza azok könyv szerinti bruttó és nettó értékét, az elszámolt értékcsökkenés összegét, az azokban bekövetkezett változásokat.

- (15) A vagyongazdálkodó a vagyongazdálkodásába vett vagyon használatából, működtetéséből származó bevételeit, illetve közvetlen költségeit és ráfordításait elkülönítetten köteles nyilvántartani oly módon, hogy az a saját vagyonnal folytatott vállalkozási tevékenységéből származó bevételeitől, költségeitől és ráfordításaitól egyértelműen elhatárolható legyen.
- (16) A vagyongazdálkodói jogot, a vagyongazdálkodási szerződésben meghatározott jogok, kötelezettségek teljesítését az Önkormányzat a polgármester útján évente ellenőrzi. A vagyongazdálkodó a tulajdonosi ellenőrzést köteles tűzni, az ellenőrzés érdekében kötelezhető minden közérdekből nyilvános adat, valamint - az információs önrendelkezési jogról és az információszabadságról szóló törvény rendelkezéseit nem sértő - az önkormányzati vagyongazdálkodásra és vagyongazdálkodásra vonatkozó adat szolgáltatására és okirat bemutatására.
- (17) A képviselő-testület azonnali intézkedését nem igénylő esetekben a polgármester köteles a képviselő-testületet évente tájékoztatni az ellenőrzés eredményéről.

Az önkormányzati intézmények gazdálkodása a vagyonnal

10. §

- (1) Az önkormányzat a kötelező és vállalt feladatainak ellátására intézményt alapíthat. Az alapított intézmény vagyona az önkormányzat vagyona. Az önkormányzati intézmények, valamint a polgármesteri hivatal részére a képviselő-testület a működéséhez szükséges vagyon használati jogát a feladat ellátásához szükséges és elégséges mértékben ingyenesen biztosítja.
- (2) Az (1) bekezdésben megjelölt szervek a használat jogánál fogva a pénzügyi fedezet biztosításának arányában a tulajdonostól elvárható gondossággal jogosultak és kötelesek a vagyon rendeltetésszerű használatára, működtetésére, fenntartására, hasznosítására, a vagyongazdálkodáshoz fűződő terhek viselésére, tevékenységi körükben a hasznok szedésére és kötelesek a használatukban lévő vagyongazdálkodásnak a számviteli előírásoknak és egyéb jogszabályok szerinti nyilvántartására.
- (3) A vagyongazdálkodó szervek kötelesek a kezelésükben lévő vagyontárgyak fenntartásával, üzemeltetésével, karbantartásával felújításával kapcsolatos feladatok ellátására.
- (4) Az (1) bekezdésben megjelölt szervek az éves zárszámadáshoz szükséges, az átadott vagyongazdálkodást érintő változásokról kötelesek számot adni.
- (5) Az intézmény a használatába kapott ingatlanokat és ingókat – az alapfeladata sérelme nélkül – bevételei növelésére fordíthatja.
- (6) Az intézmény vezetője az intézmény használatába adott ingókat hasznosíthatja, ha a hasznosítás nem zavarja az alapfeladat ellátását.
- (7) Az intézmény használatába adott ingatlanok és ingók felújítása az önkormányzat és az intézmény közös feladata. A felújítás tárgyában a képviselő-testület dönt az intézmény írásos kérelme alapján a költségvetés tervezésekor. A képviselő-testület a költségvetési rendeletében dönt arról, hogy a saját vagy az intézmény költségvetésében szerepelteti-e a felújítási előirányzatokat, s rendelkezésre bocsátja-e a felújítási pénzeszközöket.

A vagyon egyéb más célú hasznosítása

11. §

- (1) Nem kell pályázati eljárást lefolytatni az alábbi esetekben:
 - a) ha a vagyontárgy értéke (az ingatlanok kivételével) nem éri el a 1 millió forintot;
 - b) mezőgazdasági művelésre alkalmas földterület haszonbérbe adása;
 - d) bérleti szerződésben meghatározott bérleti idő meghosszabbítása esetén.
- (2) Az önkormányzat tulajdonában lévő lakások és azokhoz tartozó helyiségek bérbeadásának jogát, valamint a lakásbérleti szerződésekkel kapcsolatos valamennyi intézkedés megtételének a jogát átruházott hatáskörben a polgármester gyakorolja.
- (3) A használat és a hasznosítási jog átadása ellenérték fejében, vagy kizárólag közfeladat ellátása céljából a közfeladat ellátáshoz szükséges mértékben ingyenesen történhet.
- (4) Az önkormányzat tulajdonában lévő ingatlanokat a polgármester jogosult használatba adni.
- (5) Az önkormányzat forgalomképtelen törzsvagyonának használati, illetve hasznosítási jogát átengedni csak az alábbi módon és esetekben lehet:
 - a) koncessziós szerződéssel, jogszabály, illetve e rendelet szerint;
 - b) az önkormányzat külön rendeletében meghatározottak szerint.
- (6) Az önkormányzat korlátozottan forgalomképes törzsvagyonának használati, illetve hasznosítási jogát átengedni:
 - a) koncessziós szerződéssel,
 - b) bérleti szerződéssel jogszabályban rögzített feltételek mellett.
- (7) Az önkormányzat forgalomképes üzleti vagyonának használati, illetve hasznosítási jogát át lehet engedni:
 - a) koncessziós szerződéssel,
 - b) bérleti szerződéssel, használati díj ellenében.

Önkormányzati követelésről való lemondás, követelés elismerése

12. §

- (1) Az önkormányzat követeléseiről lemondani – mint az önkormányzati vagyon részéről – jogszabály eltérő rendelkezése hiányában minden esetben a képviselő-testület jogosult.
- (2) A képviselő-testület jogosult a követelésről lemondani, amennyiben a követelés érvényesítése nem vezet eredményre, és ez nem is várható, vagy az érvényesítés aránytalan ráfordítást eredményezne, illetve a lemondás az önkormányzat részére a követeléssel összevethető mértékű egyéb előnnyel jár.
- (3) A képviselő-testület a következő konkrét esetekben mondhat le részben vagy egészben az önkormányzatot megillető követeléséről:

- a) peres eljárás során, egyezség keretében,
 - b) peren kívüli egyezség keretében,
 - c) felszámolási eljárás során, ha a felszámoló által írásban adott nyilatkozat alapján a követelés várhatóan nem térül meg,
 - d) ha a követelés aránytalanul nagy költségráfordítással érvényesíthető,
 - e) ha a követeléssel érintett szerv vagy személy nem elérhető, nem lelhető fel, és ez bizonyított,
 - f) ha a követelés érvényesítése, behajtása bizonyíthatóan a követelés összegét meghaladó költségekkel járna.
- (4) A képviselő-testület a követelés lemondásáról és a peren kívüli egyezségek megkötéséről minősített többségű szavazati aránnyal dönt.
- (5) Peren kívüli egyezséget egymillió forint értékhatárig a polgármester jogosult kötni, amennyiben a költségvetési rendeletben a fedezet biztosított.
- (6) A követelésről való lemondás történhet az egész követelésre, valamint a követelés egy részére vonatkozóan.

Önkormányzati vagyon szerzése

13. §

- (1) Az önkormányzat számára más személy, illetve szerv által ellenérték nélkül juttatott (a továbbiakban térítés nélkül kapott) vagyon elfogadásáról a képviselő-testület jelen rendelet alapján adott felhatalmazása alapján a polgármester dönt, és köteles e tárgyban hozott döntéséről a képviselő-testületet annak soron következő ülésén tájékoztatni.
- (2) A térítés nélkül kapott, illetve felajánlott vagyon elfogadásának feltétele, hogy az önkormányzat tudja teljesíteni az elfogadott vagyonnal kapcsolatos kötelezettségeket, s ezen kötelezettség teljesítése likviditási problémát ne okozzon, és ne zavarja az önkormányzati feladatok ellátását.
- (3) Az önkormányzati vagyon szerzéséről, vagyon tulajdonjogának ingyenes vagy kedvezményes megszerzéséről a költségvetési rendelet végrehajtása során a polgármester dönt.
- (4) Amennyiben a költségvetési fedezet nem biztosított, a vagyon szerzésére a képviselő-testület jogosult.

A vagyonyilvántartás

14. §


- (1) Az önkormányzat tulajdonába tartozó vagyonelemekről a jogszabályban meghatározott módon nyilvántartást kell vezetni. Az önkormányzati vagyonyilvántartás folyamatos vezetéséért, az adatok hitelességéért a jegyző és az általa kijelölt köztisztviselő a felelős.

Záró rendelkezések


24. §

- (1) Ez a rendelet 2012. október 1-jén lép hatályba, a hatálybalépés napján folyamatban lévő esetekben is alkalmazni kell e rendelet rendelkezéseit.
- (2) Hatályát veszti Romhány Község Önkormányzata vagyonáról és a vagyongazdálkodásról szóló 14/2004.(V.03.) Kvt. rendelet.

Romhány, 2012. szeptember 25.



Terman István
polgármester




Szabó Marianna
körmegyző

Kihirdetési záradék:

E rendelet kihirdetése 2012. szeptember 26-án megtörtént.


Szabó Marianna
körmegyző

1. melléklet Romhány Község Onkormányzata Képviselő-testületének az Onkormányzat vagyonáról és a vagyongazdálkodás szabályairól szóló 24/2012. (IX. 26.) önkormányzati rendelethez

Forgalomképtelen törzsvagyon

Sorszám	Helyrajzi szám (hírsz.)	ingatlan nyilvántartás szerinti terület (m ²)	Az önkormányzat tulajdoni aránya	Az ingatlan címe, vagy természetbeni fellelhetősége (utca, szám, dűlő stb.)	Az ingatlan nyilvántart. szerinti rendeltetése, vagy művelési ága	Megjegyzés
1.	2.	3.	4.	5.	6.	7.
1	3	300	1/1	Kütfő úti árok	árok	
2	4	591	1/1	Kütfő út	közút	
3	33/1	3811	1/1	Aradi út	közút	
4	33/2	318	1/1	Aradi út folytatása	közút	
5	47/1	485	1/1	Aradi - Dózsa Gy. út közötti (Poletári) átjáró	közút	
6	47/2	3547	1/1	Kertalja út	közút	
7	61	6801	1/1	Dózsa György út	közút	
8	70/1	6565	1/1	Kölcsey Ferenc utca	közút	
9	70/33	7258	1/1	Közterület és egyéb épület a Cserepes vendéglő mögött	közterület	Pince + Kiss Vendel féle ház
10	70/36	428	1/1	Kossuth Lajos út 66/a. melletti füves terület	beépítetlen terület	
11	70/47	3979	1/1	Kossuth út 68/c. Füves terület a panelház körül	közterület és egyéb épület	
12	70/48	2320	1/1	Esze Tamás tér (bejegyzett cím: Körtér út 70/15)	közterület	
13	70/49	2848	1/1	Kölcsey út	beépítetlen terület	
14	120/3	244	1/1	Kölcsey Ferenc utcában Kiss Vendel és Zagyvai László között	közút	
15	239/9	1759	1/1	Radnóti Miklós utca	közút	
16	244	77	1/1	Kossuth út 6/d. Bontásra ítélt épület	lakóház, udvar	
17	245	99		Kossuth út 6/B.	lakóház, udvar	
18	252/1	686	1/1	Lókos-patak régi medre a száraztészta üzem mellett	árok	
19	252/2	2774	1/1	Zrínyi Miklós út jobb oldala és a "Jánoska-híd" a parkkal	járda	
20	253/5	5041	1/1	Zrínyi Miklós út, az állomásra vezető úttól az imaházig, a járdával és csapadékvíz csatornával	közút	
21	253/7	1183	1/1	Lókos-patak régi medre melletti füves terület, az új híd után, a száraztészta üzem előtt	közterület	
22	255/2	127	1/1	A Máté butik előtti tér, az egykori faluszéli kökeresztel	közterület	
23	268	2146	1/1	Pap-árka belterületi szakasza	árok	
24	269	2948	1/1	Szabadság tér Pap-árkán túli belső része, a zsákutcával	közterület	
25	287	1027		Szabadság tér végén, homokbányával szemben	beépítetlen terület	
26	290/2	2660	1/1	Szabadság tér külső része a Batthyány úttól a Pap-árkáig	közút	
27	305	251	1/1	Batthyány L. út 1. és 3-as sz. (az orvosi rendelő) előtti terület	közterület	
28	355	303	1/1	Batthyány L. út 45/a. Bereczki Máté szülőházának helye	beépítetlen terület	

Forgalomképtelen törzsvagyon

Sorszám	Helyrajzi szám {hrsz.}	Ingatlan nyilvántartás szerinti terület (m ²)	Az önkormányzat tulajdoni aránya	Az ingatlan címe, vagy természetbeni fellelhetősége (utca, szám, dűlő stb.)	Az ingatlan nyilvántart. szerinti rendeltetése, vagy művelési ága	Megjegyzés
1.	2.	3.	4.	5.	6.	7.
29	378/4	654	1/1	Akácfa út	közút	
30	379	18115	1/1	Bathány Lajos út	közút	
31	417/4	6703	1/1	Dombi temető	temető	
32	417/5	3646		Dombi temető útja	közút	
33	468/2	2238	1/1	A Nagy-laposban a volt vályogvető gödör feltöltött területe	közterület	
34	504	568	1/1	Játszótér a Május 1. lakótelepen	közterület	
35	512	4626	1/1	A Május 1. lakótelepi utak	közút	
36	524	3385	1/1	Bereczki Máté út	közút	
37	534/2	7527	1/1	Wesselényi Miklós út	közút	
38	535/2	1620	1/1	Mező Imre lakótelep útja	közút	
39	544	2031	1/1	Mező Imre telep útja	közút	
40	580	1869	1/1	Petőfi Sándor út	közút	
41	605	443	1/1	A Batthyány L. út jobb oldalán (Váci part, Kaliczkaéktól Marótiék elöttig)	árok	
42	761	14459	1/1	II. Rákóczi Ferenc út	közút	
43	782/1	625	1/1	A II. Rákóczi F. úton füves terület, előtte a pásti buszmegálló	beépítetlen terület	
44	782/2	227	1/1	A II. Rákóczi F. útról a Besung felé, Biri L. mellett	árok	
45	820/12	655	1/1	A Zrínyi Miklós út 10. a "Postapark" és parkoló a gyógyszertár előtt	közterület	
46	824/1	2172	1/1	A Kossuth Lajos út bal oldalán a Jánoska hídtól a Széchenyi útig	járda	
47	824/4	974	1/1	A Kossuth L. út bal oldalán, a Széchenyi úttól a Laszkáry kúriáig	járda	
48	824/5	2246	1/1	A Kossuth L. út bal odala. A tanári lakások előtti területtől a Turulig	járda	
49	824/6	466	1/1	A Kossuth L. út jobb oldalán a Kütfő úttól az Aradi útig	járda	
50	824/7	138	1/1	A Kossuth L. út jobb oldalán, az Aradi úttól a Dózsa György útig	járda	
51	824/8	3305	1/1	A Kossuth L. út jobb oldalán a Dózsa György úttól a Radnóti Miklós útig	járda	
52	864	400	1/1	A Kossuth L. úton, a Börtön-udvar (térképi jelölése Mély út, a tul. lapon Katona Pál út)	közút	
53	887/1	5256	1/1	A Széchenyi István út, a mélyút és a fölvégi járda együtt	közút	
54	898/2	328	1/1	Széchenyi István úton (Imre Károlyék mellett)	árok	
55	920/2	158	1/1	Széchenyi I. úton (Meló Lászlóné mellett)	árok	
56	941	10466	1/1	Falualja út, földút	közút	
57	944	11946	1/1	Széchenyi István út jobb oldala, a temető alatt	gyep	
58	945/1	487	1/1	Falusi-temetőbeli ravatalozó és közút	temető	
59	945/2	3084	1/1	Falusi-temetőbeli ravatalozó és közút	temető	

Forgalomképtelen törzsvagyon

Sorszám	Helyrajzi szám (hírsz.)	Ingyan nyilvántartás szerinti terület (m ²)	Az önkormányzat tulajdoni aránya	Az ingatlan címe, vagy természetbeni fellelhetősége (utca, szám, dűlő stb.)	Az ingatlan nyilvántart. szerinti rendeltetése, vagy művelési ága	Megjegyzés
1.	2.	3.	4.	5.	6.	7.
60	945/3	9987	1/1	Falusi-temetőbeli ravatalozó és közút	temető	
61	956/9	1892	1/1	Az Arany János út lakótelepi út része	közút	
62	956/13	4136	1/1	A templom alatti névtelen út (térképen Köztársaság térként nyilvántartva)	közút	
63	956/21	13878	1/1	A lakótelepi park	közterület	
64	957/1	5631	1/1	Köztársaság tér	közterület	
65	957/2	1824	1/1	Temetői út az önkormányzattól E192a Kistelep tetejéig	közút	
66	957/3	3023	1/1	Köztársaság tér	közterület	
67	967/2	825	1/1	Kossuth Lajos út 63. a községháza mögött	közút	
68	978	528	1/1	A Laszkáry-féle nagypince felszíne	beépítetlen terület	
69	981/1	569	1/1	Az Arany János útról járda a temetőbe	közút	
70	991	442	1/1	A Cseresznyés út belterületi szakasza	közút	
71	1005	7575	1/1	Az Arany János út, az Ady E. utcától a Bercsényi M. útig, földút	közút	
72	1016	3508	1/1	Árpád út	közút	
73	1031	1630	1/1	Ady Endre utca	közút	
74	1045	2369	1/1	A József Attila út felső része a Kurucok útja úttól az Arany János útig	közút	
75	1052	8605	1/1	Kurucok útja út	közút	
76	1085	2192	1/1	József Attila út alsó része a Kossuth L. úttól a Kurucok útja útig	közút	
77	1107	176	1/1	A "Turul" a Rákóczi csata emlékműve	emlékmű	
78	1108	2800	1/1	A "Turul" emlékmű körüli park	közterület	
79	1114	5152	1/1	Bercsényi Miklós út	közút	
80	1158	2758	1/1	Bezerédi Imre utca	közút	
81	1180	1380	1/1	A Kossuth L. út jobb oldalán, a "Turul"- lal szembeni területtől a felső buszváróig	járda	
82	1200	895	1/1	A Kossuth Lajos úton a felső buszmegálló mögötti terület, rajta a buszváróval	közterület	
83	1239/2	610	1/1	A Szabadság téri / Baloca alatti / útról a felső Balocára, a Pásti temető mellett	közút	
84	1239/3	3821			temető	
85	1239/5	1936	1/1	A Pásti-temető alatti akácos oldal	beépítetlen terület	
86	1239/6	508	1/1	A Kutya-hegy felé a Pásti-temető alatt	közút	
87	1243/2	1090			közút	
88	1249/1	2204	1/1	A Pap-árka Varga-réti szakasza a külterületig	árok	
89	1249/14	1277	1/1	A Varga-réten, a községhatáron (tulajdonképpen töltés, gát	árok	

Forgalomképtelen törzsvagyon

Sorszám	Helyrajzi szám (hrsz.)	Ingyatlan nyilvántartás szerinti terület (m ²)	Az önkormányzat tulajdoni aránya	Az ingatlan címe, vagy természetbeni fellelhetősége (utca, szám, dűlő stb.)	Az ingatlan nyilvántart. szerinti rendeltetése, vagy művelési ága	Megjegyzés
1.	2.	3.	4.	5.	6.	7.
90	1256/6	604	1/1	Az Árendán út a közútról az üzemelő Zalakerámia-s vízműhöz	közút	
91	(1261/2)	1231	1/1	A Pap-árka Árenda-i (belterületi) szakasza, a meddőhányótól a Widenta üzem mellett az országútig	árok	(legmagasabb hrsz-ú belterületi földrészlet)
92	099/2	2500	1/1	A Tankából, a Batthyány L. úttól a Cigánydombra	saját használatú út	
93	0100	3378	1/1	A Legéndi-út. A zártkert határától a Göndör-Kókjánál a községhatárig	közút	
94	0108/2	7012	1/1	Az Irtások-ban a Kutya-hegy alatti útpart a fenyves melletti töltésen levő árokkal	árok	
95	0108/8	3621	1/1	Az Irtások-ban a Kutya-hegy alatti út az előző árok mellett	közút	
96	0109	2588	1/1	A Kántortag alatt, a Pap-árka mellett, Kürtös Bélától a Tankáig	közút	
97	0119/10	567	1/1	A Nagylaposban a Lóárok-i úttól a régi Dögtérhez	közút	
98	0122/5	720	1/1	A Wesselényi úti kertek végén és Uhlarikné mellett a Lapos-ban	saját használatú út	
99	122/9	4950	1/1	A Kastélykán, a Breznyáki-i alsó úttól a Mogyorófa fölött, fel a Lóárok úthoz	saját használatú út	
100	0122/20	3318	1/1	A Mogyorófától a Május 1. telepi kertek végén az Uhlarikné ketje melletti Lapos-i útig	közút	
101	0123	2048	1/1	A Kastélykán, a Rákóczi törökmogyorófa körüli park a hozzá vezető gyalogjáróval	díszkert	
102	0127	38563	1/1	A Kispusztai út, a Bereczki M. úttól a Kőbányai tábla tetején az erdőig	közút	
103	0128/4	2640	1/1	A Mákosokban a vasút mentén a Besung irányából az Őrház felé	árok	
104	0128/6	930	1/1	A Mákosokban a Kispusztai úttól az Őrház irányába a betonút mellett	árok	
105	0128/8	1260	1/1	A Mákosok közepén, a Kispusztai úttól a vasút irányába	közút	
106	0128/22	4163	1/1	A Mákosokban burkolt járműforduló a Mogyorófa alatt, árokkal a csemetekert mellett a vasút irányába, és tovább a sínek mellett az Őrház irányába	közút és árok	
107	0130/3	680	1/1	A Besunkban, a II. Rákóczi F. út zsákutcai részéhez tartozó kertek végén	közút	
108	0132	2854	1/1	Az Őrháznál, a Kővecses-híd és a vasút között	közút	
109	0136	2564	1/1	Az Őrházi dűlőben, a Lókosra merőlegesen, a gázfogadó mögött	árok	
110	0138	2799	1/1	Az Őrházi dűlőben, a Lókossal párhuzamosan	árok	

Forgalomképtelen törzsvagyon

Sorszám	Helyrajzi szám (hrsz.)	ingatlan nyilvántartás szerinti terület (m ²)	Az önkormányzat tulajdoni aránya	Az ingatlan címe, vagy természetbeni fellelhetősége (utca, szám, dűlő stb.)	Az ingatlan nyilvántart. szerinti rendeltetése, vagy művelési ága	Megjegyzés
1.	2.	3.	4.	5.	6.	7.
111	0139/29	4660	1/1	A Kövecses-hídtól a Lókos és a 0141-es árok mellett a Roszszmalomnál levő vasúti rámpához	közút	
112	0140	709	1/1	Az Órházi dűlőben, a Roszszmalomtól az Órház irányában, a vasút mellett	árok	
113	0141	2094	1/1	Az Órházi dűlő és a Csátésok között a Lókosba torkolva	árok	
114	0142/10	6053	1/1	A Csátésokban a vasút mellett a Roszszmalomtól a Körtefai dűlő felé, a vasút mellett	közút	
115	0143	2181	1/1	A Körtefai dűlő és a Csátésok között	árok	
116	0145	776	1/1	A Körtefai dűlőben keresztben, a vasút és a Lókos között	árok	
117	0148	2630	1/1	A Kis-Diós út és a vasút között	árok	Csak tervezet, nincs megépítve. A személtlerakóból a csurdalékvíz elvezetésére tervezve.
118	0149/2	1306	1/1	A Tóhelyben	árok	
119	0150	882	1/1	A Roszszmalomnál, a Kispusztai úttól a vasútig	árok	
120	0152	313	1/1	A Roszszmalomnál a Kispusztai úttól a vasútig	közút	
121	0153/5	11230	1/1	A Roszszmalomnál	anyaggyödör	A valóságban illegális személtlerakó
122	0154	4558	1/1	A Kispusztá-Órház között	közút	
123	0157	3905	1/1	Az alsó Nagy-Breznyák és a Kastélyka között. A Kispusztai út és a Kastélyka tetején levő útig	közút	
124	0158/28	1417	1/1	Az alsó Nagy-Breznyákban a parcellák között, a középső Nagy-Breznyákhoz	közút	
125	0159/2	6560	1/1	A Kispusztától az alsó út az alsó Nagy-Breznyák és a középső Nagy-Breznyák között a Kastélyka tetejére, onnan tovább a Dombi-temető kapujáig a Lóárok út alsó részéig	közút	
126	0163	3404	1/1	A Nagy-Breznyák középső része tetején, az árok mentén a Kis-Breznyáki úttól a Lóárok útig	közút	
127	0167	5626	1/1	A Kis-Breznyák, tetején az erdő szélén	közút	
128	0169	3710	1/1	A Lóárok út, a Nagy-Breznyák tetejétől a Nagy-fenyves alá	közút	
129	0170/1	1739	1/1	A Pipacsos-Kispusztá között az erdőhöz	saját használatú út	

Forgalomképtelen törzsvagyon

Sorszám	Helyrajzi szám (hrsz.)	Ingatlan nyilvántartás szerinti terület (m ²)	Az önkormányzat tulajdoni aránya	Az ingatlan címe, vagy természetbeni fellelhetősége (utca, szám, dűlő stb.)	Az ingatlan nyilvántart. szerinti rendeltetése, vagy művelési ága	Megjegyzés
1.	2.	3.	4.	5.	6.	7.
130	0170/10	490	1/1	A Kőbányai táblában a Döggút és védőterülete	legelő	
131	0170/17	363	1/1	A Kőbányai-laposon, a Kispusztai út mellett, a Kis-Diós út kezdeténél	erdő	A Kispusztai út megszüléstéséhez (a személtérakóhoz vezető út létesítéskor).
132	0172	3289	1/1	A Kőbányai tábla alatt a Nagymajorba	közút	
133	0173	11095	1/1	A Kis-Diós út a Rosszmalomtól a Világospusztá felé	közút	
134	0174/6	1106	1/1	A Lendég alatt a Kis-Diós út folytatásaként Világospusztáig	közút	
135	0175	30588	1/1	A Diós út	közút	
136	0176	2676	1/1	Világospusztáról a Diós-úthoz	saját használatú út	
137	0178	4514	1/1	A Lendég alatt, Világospusztá felé a Megállói dűlőben	árok	
138	0179	4647	1/1	A Világospusztá és a vasút között	közút	
139	0186/1	301	1/1	A Falualja út mellett a "Jánoska-híd"-nál levő végénél	árok	
140	0186/3	207	1/1	A Falualja útról a Lókos-partra a "Jánoska-híd"-nál	közút	
141	0186/5	2114	1/1	A Falualja út mellett	árok	
142	0188	3626	1/1	A Kővecsesnél a vásártéri bejárótól a Kővecses-hídig	közút	
143	0189	838	1/1	A Kővecsesi út mellett a Lókosba	árok	
144	0194	1324	1/1	A Világospusztai bejáró	közút	
145	0200	2295	1/1	A Bánki határon, a Makrai-oldalban	közút	
146	0201/6	500	1/1	A Bánki határon, a Makrai-oldalban, a 0200 folytatása	közút	
147	0201/13	4242	1/1	A Makrai-völgyben	közút	
148	0202	809	1/1	A Makrai-völgy és a Szakra-hegy tető között	legelő	
149	0203	8628	1/1	A tereskei határtól a Pipisek-Nyáriszállás és a tereskei Dennek oldal között	közút	
150	0213/2	4491	1/1	Szarkahegyi völgyben	közút	
151	0213/7	9000	1/1	Források-Farkasföldi völgyön a tereskei Dennek völgyig	közút	
152	0213/13	4131	1/1	A Forrás-tetőn a Nagytelep felső sarkától a Dennek-erdőig	közút	
153	0213/19	39142	1/1	A Szappanos felső sarkától a Dennek-erdő mellett, a tereskei Dennek oldalig, a Tereskei út, Hatások valamennyi útja	közút	
154	0213/59	1704	1/1	A Kurucok útja út folytatása a major kerítéséig	közút	
155	0213/98	6392	1/1	A Csóhosban a szatóki országúttól a Dennek erdőhöz	közút	
156	0218	1156	1/1	A Kistelep (vásártér) tetején	közút	
157	0219/16	1521	1/1	A Cseresznyés út külterületi szakasza	közút	

Forgalomképtelen törzsvagyon

Sorszám	Helyrajzi szám (hrsz.)	ingatlan nyilvántartás szerinti terület (m ²)	Az önkormányzat tulajdoni aránya	Az ingatlan címe, vagy természetbeni fellelhetősége (utca, szám, dűlő stb.)	Az ingatlan nyilvántart. szerinti rendeltetése, vagy művelési ága	Megjegyzés
1.	2.	3.	4.	5.	6.	7.
158	0219/47	446	1/1	Az Arany János út bal oldalán a kertvégeknél	közút	
159	0220	8396	1/1	Szappanos tetején	közút	
160	0228	5452	1/1	A Farkasvölgyi-patak a Sós-kúti régi és az új hiddal (!) a tereskei község határtól a Felső-réti árokig	árok	
161	0232	2321	1/1	A Sós-kútnál, a Szátoki országút és a Felső-réti árok között	közút	
162	0233/1	3558	1/1	A Répaföld-felső dűlőben, a kövesút melletti "szerviz út". A majortól fölfelé az előző útig	közút	
163	0233/18	3504	1/1	Répaföld-felső dűlő belső végén	közút	
164	0235/3	1875	1/1	A Kútfő-útról a víztelenítő aknáig, a Kenderáztatónál	közút	
165	0235/33	4803	1/1	A Kossuth L. út jobb oldali kertek végén, a Kútfő-úttól a majorig. A "Turul"-tól mint "szervizút"	közút	
166	0239	13124	1/1	Kútfő dűlőben a Kenderáztató és a Felső réti árok	árok	
167	0240/2	1619	1/1	A Felső réten a Sós-kúttal szemben az oldalárok	árok	
168	0240/12	1567	1/1	A Nagy-Kútfő dűlőben, a Kútfő úttól a kenderáztatói árokig	közút	
169	0240/13	583	1/1	A Nagy-Kútfő belső végén	közút	
170	0241	7485	1/1	Az Alsó rétről a Felső réten át a Kenderáztató-i árokba a szennyvíztisztító telep mellett	árok	
171	0245	9343	1/1	A Kútfő út, (burkolt (!?))	közút	
172	0246/1	1063	1/1	A Kis-Kútfőben a Kossuth L. úti kertek végén néhai Zagyvai Sándor bácsi kertje végétől a Kútfő-útig	közút	
173	0247	1242	1/1	A Kis-Kútfőben az Aradi úti belterületi árok folytatása a Kenderáztatóba	árok	
174	0248/33	2949	1/1	Alsó-Kútfőben az Aradi úti kertek végén	közút	
175	0250/2	4290	1/1	A Kútfő úttól az Alsóréten a Lókosig. Az Aradi-Dózsa Gy. utak végénél	közút	
176	0252/21	2604	1/1	A Zombékosban	árok	
177	0253	4264	1/1	Alsóréten a Lókostól a Kútfő-útig	árok	
178	0257	292	1/1	Varga rét végén, a Lókostól a Pap-árkáig. A folytatás az ipari vízkivételi telepek felé	közút	
179	0259	11594	1/1	A Pap-árka külterületi szakasza. A Varga réti volt vízműtől a Lókosba csatlakozásig	árok	
180	0269/2	3790	1/1	A Petres-alján, a személtelptől a szátoki község határig	közút	
181	0270/2	1809	1/1	A Szirota-hídtól a személtelpeig	közút	
182	0270/14	115	1/1	A Petres-alja út és a Lókos között a fenyvesnél	közút	
183	0272	2805	1/1	A Petres-alján, a fenyves alatt	árok	
184	2125	6207	1/1	A Kutya-hegy és az Öreg-oldal alatt	közút	

Forgalomképtelen törzsvagyon

Sorszám	Helyrajzi szám (hrsz.)	ingatlan nyilvántartás szerinti terület (m ²)	Az önkormányzat tulajdoni aránya	Az ingatlan címe, vagy természetbeni fellelhetősége (utca, szám, dűlő stb.)	Az ingatlan nyilvántart. szerinti rendeltetése, vagy művelési ága	Megjegyzés
1.	2.	3.	4.	5.	6.	7.
185	2126	2532	1/1	A Balocától a Bakos-kútja felé	közút	
186	2168	1606	1/1	A Baloca-Gyapaj között	közút	
187	2263	1574	1/1	A Baloca-alsó. A Sárkánytöréstől a községhatárig	közút	
188	2313	930	1/1	A Baloca-alsó, Kók felé	közút	
189	2314	2233	1/1	Baloca. A középső út a Sárkánytörés tetejétől a Gyapaj-i laposig	közút	
190	2334	2050	1/1	Baloca. Felső út, a Pásti temető felső sarkától a gerincen.	közút	
191	2400	720	1/1	A Pásti-temető és a Sárkánytörés között	közút	
192	2486	1463	1/1	Öreg-oldal alatti "körút"	közút	
193	2640	305	1/1	Csákós és az öreg-lapos között, az árokhoz	közút	
194	2663	247	1/1	A Templom réti elágazástól a fenyves sarkáig, az árokig	közút	
195	2664	7128	1/1	A Bakos-kútjától az Irtások-i fenyves sarkáig	árok	
196	2770	118	1/1	A Gyakorharaszt tetején a Kók aljánál, a Legéndi út és a községhatár között	közút	
197	2772	3168	1/1	A Gyakorharaszt tetején a Legéndi út, a kereszteződéstől a zártkert határáig	közút	
198	2833	2196	1/1	A Gyakorharashti út, a fenyves sarkától (a Templom réti ároktól) a régi Legéndi úttal való kereszteződésig	közút	
199	2935	2295	1/1	A Gyakorharaszton a régi Legéndi út alsó szakasza a Pusztakertől a Gyakorharaszt-i úttal való találkozásig	közút	
200	2941	1229	1/1	A Pusztakert alatti út, a fenyves mellett a Hidegkút-árkáig	közút	

**Romhány Község Önkormányzata Képviselő-testületének az
Önkormányzat vagyonáról és a vagyongazdálkodás
szabályairól szóló 24/2012. (IX. 26.) önkormányzati rendelete
1. mellékletéhez**

**Más településen teljes egészében (1/1 arányban) az
önkormányzat tulajdonában levő ingatlanok**

Sorszám	Helyrajzi szám (hrs.z.)	nyilvántartás szerinti terület (m ²)	Az önkormányzat tulajdoni aránya	Település, dűlő neve	Az ingatlan nyilvántart. szerinti rendeltetése, vagy művelési ága	Megjegyzés
1.	2.	3.	4.	5.	6.	7.
1	0105	2301	1/1	Kétfodony, külterület. Közút az Árendától a Hollandi-árok felé a Marcsinyi-Kókja aljáig (a sorompóig).	közút	
2	738	4321	1/1	Kétfodony, zártkert. Közút a Hollandi- ároktól, az úttól a Marcsinyi-Kókjára a viziárolóig	közút	

2. melléklet Romhány Község Önkormányzata Képviselő-testületének az Önkormányzat vagyonáról és a vagyongazdálkodás szabályairól szóló 24/2012. (IX. 26.) önkormányzati rendelethez
Korlátozottan forgalomképes törzsvagyon

Sorszám	Helyrajzi szám (hrs.z.)	nyilvántartás szerinti terület (m ²)	Az önkormányzat tulajdoni aránya	Az ingatlan címe, vagy természetbeni fellelhetősége (utca, szám, dűlő stb.)	Az ingatlan nyilvántart. szerinti rendeltetése, vagy művelési ága	Megjegyzés
1.	2.	3.	4.	5.	6.	7.
1	68/5	3318	1/1	Kölcsey Ferenc utca (?)	óvoda	
2	70/34	581	190/11470	Kossuth Lakos út 68/c., a panelház (tizenhat-lakás) területe	beépített terület	
3	70/34/A	581	190/11470	Kossuth Lajos út 68/c., a panelház épülete	társasház	
4	70/34/A/4	13	1/1	Kossuth Lajos út 68/c. Könyvtár	üzlethelyiség	
5	70/34/A/5	20	1/1	Kossuth Lajos út 68/c. Könyvtár	üzlethelyiség	
6	70/34/A/6	20	1/1	Kossuth Lajos út 68/c. Könyvtár	üzlethelyiség	
7	70/34/A/7	13	1/1	Kossuth Lajos út 68/c. Könyvtár	üzlethelyiség	
8	70/34/A/8	20	1/1	Kossuth Lajos út 68/c. Könyvtár	üzlethelyiség	
9	70/34/A/9	19	1/1	Kossuth Lajos út 68/c. Könyvtár	üzlethelyiség	
10	70/34/A/10	19	1/1	Kossuth Lajos út 68/c. Könyvtár	üzlethelyiség	
11	248	372			gazdasági épület, udvar	
12	254/1	295	1/1	A Dió úton, községi sportpályán a faház és területe	sportöltöző	
13	254/2	20461	1/1	A Dió úton, községi sporttelep	sporttelep	
14	264/37	893	468/ 974	Zrínyi M. út 17. a kulturház által elfoglalt terület	beépített terület	
15	264/37/A	468-ból	468/ 974	Zrínyi M. út 17. kulturház épülete	társasház	
16	264/37/A/1	225	1/1	Zrínyi M. út 17. a kulturház és a hozzá tartozó helyiségek	kulturház és egyéb helyiségek	
17	306	1769	1/1	Batthyány L. út 3. az orvosi rendelők	bölcsőde	
18	822/3	4424	1/1	Zrínyi Miklós út 2. a Szociális Szolgáltató Központ (volt alsó tagozatos iskola)	általános iskola	
19	956/7	1144	1/1	Kossuth út 73/A. Laszkáry-kúria	lakóház, udvar	műemléki védettség alatt áll
20	956/8	13851	1/1	Arany János úton (lakótelepi út) a gyakorlókert	sporttelep	
21	962	2008	1/1	Köztársaság tér 1/A.	általános iskola	
22	967/1	1336	1/1	Kossuth Lajos út 63.	községháza	
23	969/2	1355	1/1	Kossuth Lajos út 67. Az alsó tagozatos iskola (volt tsz-iroda)	irodaház	
24	972/1	1733	1/1	Kossuth Lajos út 73/B. Laszkáry-kúria	lakóház, udvar	jogi jelleg: műemlék
25	972/2	2568	1/1	Kossuth Lajos út 73/C. Laszkáry-kúria	bolt	jogi jelleg: műemlék
26	974/8	1015	1/1	Arany János út iskolai sporttelepen a tenispálya	sporttelep	
27	974/10	1519	1/1	Laszkáry-kastély mögött az Angol kertben	beépítetlen terület	
28	1245/2	186	1/1	A Varga réten a szennyvízátelölő telep	transzformátorház	

Sorszám	Helyrajzi szám (hrs.z.)	Ingyen nyilvántartás szerinti terület (m2)	Az önkormányzat tulajdoni aránya	Az ingatlan címe, vagy természetbeni fellelhetősége (utca, szám, dűlő stb.)	Az ingatlan nyilvántart. szerinti rendeltetése, vagy művelési ága	Megjegyzés
1.	2.	3.	4.	5.	6.	7.
29	1256/5	34663	1/1	Az Árendán az edzőpálya és környéke, a községhatár és az üzemelő Zalakerámia-s vízkivételi-mű között	szérűskert és árok	
30	072/2	51212	1/1	Az Árenda, Baloca alatti része, a Papárka külterületi szakaszával	árok és rét	
31	0174/9	107518	106504 / 107518	Dudás, Szentölt-kúti dűlő	legelő és erdő	
32	0174/21	11317	1/1	Dudás-fölső	legelő és erdő	
33	0216/3	29661	1/1	Kistelep	erdő, legelő, vásártér	
34	0243	5617	1/1	Szirota	szennyvíztisztító telep	
35	0244	11497	1/1	Szirota. A szennyvíztisztító telep védőterülete	rét	
36	0252/51	453	1/1	Alsórét. A Dózsa Gy. úttal szemben, a Lókos-parton	szennyvízáttemelő telep	
37	0273/5	13444	1/1	Petres	háztartási és kommunális hulladék lerakó telep	

**Romhány Község Önkormányzata Képviselő-testületének az
Önkormányzat vagyonáról és a vagyongazdálkodás
szabályairól szóló 24/2012. (IX. 26.) önkormányzati rendelete
2. mellékletéhez**

**Más településen teljes egészében (1/1 arányban) az
önkormányzat tulajdonában levő ingatlanok**

Sorszám	Helyrajzi szám (hrsz.)	nyilvántartás szerinti terület (m ²)	Az önkormányzat tulajdoni aránya	Az ingatlan címe, vagy természetbeni fellelhetősége (utca, szám, dűlő stb.)	Az ingatlan nyilvántart. szerinti rendeltetése, vagy művelési ága	Megjegyzés
1.	2.	3.	4.	5.	6.	7.
1	731	2167	1/1	Kétdodony, zártkert. Víztorló a Marcsinyi-Kókján	víztorló	

**Romhány Község Önkormányzata Képviselő-testületének az
Önkormányzat vagyonáról és a vagyongazdálkodás
szabályairól szóló 24/2012. (IX. 26.) önkormányzati rendelete
2. mellékletéhez**

**Más településen más önkormányzattal osztatlan közös
tulajdonban levő ingatlanok**

Sorszám	Helyrajzi szám (hatsz.)	nyilvántartás szerinti terület (m ²)	Az önkormányzat tulajdoni aránya	Az ingatlan címe, vagy természetbeni fellelhetősége (utca, szám, dűlő stb.)	Az ingatlan nyilvántart. szerinti rendeltetése, vagy művelési ága	Megjegyzés
1.	2.	3.	4.	5.	6.	7.
1	010	21688	69/1000	Dejtár	vízmű	
2	040/3	30672	69/1000	Dejtár	vízmű	
3	040/4	73430	69/1000	Dejtár	vízmű	
4	055/1	42544	69/1000	Dejtár	vízmű	
5	071	169412	69/1000	Dejtár	vízmű	
6	073	145079	69/1000	Dejtár	vízmű	
7	050	9992	69/1000	Patak	vízmű	
8	062/12	17992	69/1000	Ipolyvece	vízmű	
9	062/13	10002	69/1000	Ipolyvece	vízmű	
10	062/14	36274	69/1000	Ipolyvece	vízmű	
11	852/1	3016	216 /1000	Diósjenő	víztároló	
12	09/7	1747	216 /1000	Rétság	udvar	
13	09/8	6567	216 /1000	Rétság	telephely	
14	099/2	5588	216 /1000	Rétság	víztároló	
15	0120/1	8250	216 /1000	Tereske	víztároló	

**3. melléklet Romhány Község Önkormányzata Képviselő-
testületének az Önkormányzat vagyonáról és a
vagyongazdálkodás szabályairól szóló 24/2012. (IX. 26.)
önkormányzati rendelethez**

Forgalomképes ingatlanvagyon

Sorszám	Helyrajzi szám (hrsz.)	Ingatlan nyilvántartás szerinti terület (m ²)	Az önkormányzat tulajdoni aránya	Az ingatlan címe, vagy természetbeni fellelhetősége (utca, szám, dűlő stb.)	Az ingatlan nyilvántart. szerinti rendeltetése, vagy művelési ága	Megjegyzés
1.	2.	3.	4.	5.	6.	7.
1	70/49	2848	1/1	Kölcsey Ferenc utcai (összevont) telek (az óvodával szemben)	beépítetlen terület	
2	287	1027	1/1	Szabadság tér utolsó háza utáni telek	beépítetlen terület	
3	783	1034	1/1	Rákóczi út 54/A.	Lakóház, udvar, gazdasági épület	Volt Tomor Tamás féle ingatlan
4	820/8	2074-ből	91/944	Zrínyi Miklós út 8. A tizennyolc lakás által elfoglalt terület	beépítetlen terület	
5	820/8/A	944-ből	91/944	Zrínyi Miklós út 8. (a tizennyolc lakás) épülete	társasház	
6	820/8/A/14	52	1/1	Zrínyi Miklós út 8.	lakás	
7	838/3	57	1/1	Kossuth Lajos út 23/d. (MATÁV telefonközpont)	bolt	
8	912	390	1/1	Széchenyi István út 35. (Maretta Pál féle kert)	beépítetlen terület	Szolgalmi jog (útszolgalmi jog illeti)
9	913	118	1/1	Széchenyi István út 35. (Maretta Pál féle kert)	beépítetlen terület	Szolgalmi jog (útszolgalmi jog illeti)
10	914	203	1/1	Széchenyi István út 35. (Maretta Pál féle kert)	beépítetlen terület	Szolgalmi jog (útszolgalmi jog illeti)
11	915	137	1/1	Széchenyi István út 35. (Maretta Pál féle kert)	beépítetlen terület	Szolgalmi jog (útszolgalmi jog illeti)
12	916	72	1/1	Széchenyi István út 35. (Maretta Pál féle udvar és feljáró)	beépítetlen terület	Szolgalmi jog (útszolgalmi jog illeti)
13	917	218	1/1	Széchenyi István út 35/A. (Maretta Pál féle rom/lakás)	lakóház, udvar, gazdasági épület	Szolgalmi jog (útszolgalmi jog illeti)
14	918	330	1/1	Széchenyi út 35/B.	lakóház, udvar, gazdasági épület	Szolgalmi jog (útszolgalmi jog illeti)
15	956/10	283	249/478	Arany János út 28. alatti társasház területe	beépített terület	
16	956/10/A	478	249/478	Arany János út 28. társasház épülete	társasház	
17	956/10/A/3	31	1/1	Arany János út 28. fsz. 3. társasházi lakás	lakás	
18	956/10/A/4	58	1/1	Arany János út 28. I. emelet 4. társasházi lakás	lakás	
19	970/3/A/4	54	1/1	Kossuth Lajos út 69/a. I. emelet 4. sz. alatti társasházi lakás	lakás	

Sorszám	Helyrajzi szám (hrsz.)	Ingyan nyilvántartás szerinti terület [m ²]	Az öntkormányzat tulajdoni aránya	Az ingatlan címe, vagy természetbeni fellelhetősége (utca, szám, dűlő stb.)	Az ingatlan nyilvántart. szerinti rendelgetése, vagy művelési ága	Megjegyzés
1.	2.	3.	4.	5.	6.	7.
20	970/3/A/5	60	1/1	Kossuth Lajos út 69/a. I. emelet 5. sz. alati társasházi lakás	lakás	
21	0110/15	829	1/1	Varga József kertje végén	szántó	
22	0110/17	294	1/1	Néhai Szekeres L. kertje végén	szántó	
23	0110/18	212	1/1	Spitzer S-né kertje végén	szántó	
24	0110/20	449	1/1	Balázs I egykori kertje végén	szántó	
25	0118	413	1/1	Nagy-lapos	dögtér	Be van erdősödve
26	0121/3	3970	1/1	A Ló-árokú út mellett, a Kastélyka tetején	erdő	
27	0130/16	399	1/1	A Besungban, a volt Szebel D. féle kert végén	szántó	
28	0158/50	8043	1/1	Az alsó Nagy-Breznyákban	szántó	
29	0161/14	2879	1/1	A felső Nagy-Breznyákban	gyümölcsös	
30	0161/27	2986	1/1	A felső Nagy-Breznyákban	legelő	
31	0219/1	5436	1/1	Temető bővítés helye	szántó	
32	0252/82	13488		Kertalja széle Koczka Béla melletti "háromszög"	szántó	
33	0273/6	2716	1/1	Személtelap mellett Szátok felé	szántó	
34	0273/7	149227	1/1	Petres mellett a Kacsicskai útig	erdő	
35	2140	98	1/1	Baloca-Gyapaji lapon	legelő	
36	2141	128	1/1	Baloca-Gyapaji lapon	legelő	
37	2142	330	1/1	Baloca-Gyapaji lapon	gyümölcsös	
38	2143	190	1/1	Baloca-Gyapaji lapon	legelő	
39	2145	74	1/1	Baloca-Gyapaji lapon	legelő	
40	2148	163	1/1	Baloca-Gyapaji lapon	legelő	
41	2150	142	1/1	Baloca-Gyapaji lapon	legelő	
42	2154	182	1/1	Baloca-Gyapaji lapon	legelő	
43	2155	117	1/1	Baloca-Gyapaji lapon	legelő	
44	2157	102	1/1	Baloca-Gyapaji lapon	legelő	
45	2165	31	1/1	Baloca-Gyapaji lapon	legelő	
46	2166	39	1/1	Baloca-Gyapaji lapon	gyümölcsös	
47	2182	195	1/1	Gyapaj déli oldal	legelő	
48	2183	338	1/1	Gyapaj déli oldal	legelő	
49	2184	903	1/1	Gyapaj déli oldal	legelő	
50	2185	480	1/1	Gyapaj déli oldal	legelő	
51	2187	196	1/1	Gyapaj déli oldal	gyümölcsös	
52	2190	727	1/1	Gyapaj déli oldal	legelő	
53	2192	632	1/1	Gyapaj déli oldal	legelő	
54	2193	694	1/1	Gyapaj déli oldal	legelő	
55	2196	1078	1/1	Gyapaj déli oldal	legelő	
56	2197	566	1/1	Gyapaj déli oldal	legelő	
57	2210	782	1/1	Gyapaj déli oldal	legelő	
58	2212	119	1/1	Zsidó-temető alatt	kert	
59	2213	359	1/1	Zsidó-temető alatt	kert	
60	2215	132	1/1	Zsidó-temető alatt	legelő	
61	2218	554	1/1	Zsidó-temető alatt	legelő	
62	2219	212	1/1	Zsidó-temető alatt	legelő	
63	2220	200	1/1	Zsidó-temető alatt	legelő	
64	2221	344	1/1	Zsidó-temető alatt	legelő	
65	2224	529	1/1	Zsidó-temető alatt	legelő	

Sorszám	Helyrajzi szám (hrsz.)	Ingatlan nyilvántartás szerinti terület (m ²)	Az önkormányzat tulajdoni aránya	Az ingatlan címe, vagy természetbeni fellelhetősége (utca, szám, dűlő stb.)	Az ingatlan nyilvántart. szerinti rendeltetése, vagy művelési ága	Megjegyzés
1.	2.	3.	4.	5.	6.	7.
66	2226	521	1/1	Zsidó-temető alatt	legelő	
67	2235	278	1/1	Zsidó-temető alatt	legelő	
68	2240	150	1/1	Árenda-lapos	legelő	
69	2250	213	1/1	Árenda-lapos	legelő	
70	2251	186	1/1	Árenda-lapos	legelő	
71	2252	97	1/1	Árenda-lapos	legelő	
72	2253	146	1/1	Árenda-lapos	legelő	
73	2261	219	1/1	Árenda-lapos	legelő	
74	2262	48	1/1	Árenda-lapos	legelő	
75	2264	761	1/1	Baloca-alsó, Sárkánytörés mellett	legelő	
76	2268	503	1/1	Sárkánytörés mellett	legelő	
77	2269	506	1/1	Sárkánytörés mellett	legelő	
78	2286	411	1/1	Sárkánytörés mellett	gyümölcsös	
79	2288	206	1/1	Sárkánytörés mellett	legelő	
80	2305	997	1/1	Sárkánytörés mellett	kert	
81	2308	226	1/1	Baloca-Gyapaji laponon	legelő	
82	2310	257	1/1	Baloca-Gyapaji laponon	legelő	
83	2312	469	1/1	Baloca-Gyapaji laponon	legelő	
84	2315	2582	1/1	Baloca-főlső, Kók felé	legelő	
85	2319	834	1/1	Baloca-főlső, Kók felé	legelő	
86	2323	3215	1/1	Baloca-főlső, Kók felé	legelő	
87	2324	1519	1/1	Baloca-főlső, Kók felé	legelő	
88	2326	667	1/1	Baloca-főlső, Kók felé	legelő	
89	2327	1703	1/1	Baloca-főlső, Kók felé	gyümölcsös	
90	2329	1074	1/1	Baloca-főlső, Kók felé	legelő	
91	2330	704	1/1	Baloca-főlső, Kók felé	legelő	
92	2332	586	1/1	Baloca-főlső, Kók felé	legelő	
93	2333	984	1/1	Baloca-főlső, Kók felé	legelő	
94	2342	788	1/1	Baloca-főlső	legelő	
95	2344	374	1/1	Baloca-főlső	legelő	
96	2345	366	1/1	Baloca-főlső	legelő	
97	2346	346	1/1	Baloca-főlső	legelő	
98	2347	1165	1/1	Baloca-főlső	legelő	
99	2348	1588	1/1	Baloca-főlső	legelő	
100	2352	425	1/1	Baloca-főlső	legelő	
101	2355	1737	1/1	Baloca-főlső	legelő	
102	2356	1201	1/1	Baloca-főlső	legelő	
103	2358	1961	1/1	Baloca-főlső	legelő	
104	2359	1373	1/1	Baloca-főlső	legelő	
105	2363	1007	1/1	Baloca-főlső	legelő	
106	2370	1048	1/1	Baloca-főlső	legelő	
107	2371	933	1/1	Baloca-főlső	legelő	
108	2374	1633	1/1	Baloca-főlső	legelő	
109	2380	3099	1/1	Baloca-főlső	legelő	
110	2381	1305	1/1	Baloca-főlső	legelő	
111	2386	1804	1/1	Baloca-főlső	legelő	
112	2388	773	1/1	Baloca-főlső	legelő	
113	2403	538	1/1	Kutya-hegy teleje, a temető mellett	erdő	
114	2414	449	1/1	Kutya-hegy	kert	
115	2417	1935-ből	2/8	Kutya-hegy	legelő	
116	2420	1365	1/1	Kutya-hegy	legelő	

Sorszám	Helyrajzi szám (hrsz.)	Ingyatlan nyilvántartás szerinti terület [m ²]	Az önkormányzat tulajdoni aránya	Az ingatlan címe, vagy természetbeni fellelhetősége (utca, szám, dűlő stb.)	Az Ingatlan nyilvántart. szerinti rendeltetése, vagy művelési ága	Megjegyzés
1.	2.	3.	4.	5.	6.	7.
117	2421	797	1/1	Kutya-hegy	legelő	
118	2422	604	1/1	Kutya-hegy	legelő	
119	2447	377	1/1	Óreg-oldal	legelő	
120	2451	1446	1/1	Óreg-oldal	legelő	
121	2459	500	1/1	Óreg-oldal	legelő	
122	2461	390	1/1	Óreg-oldal	legelő	
123	2511	2517	1/1	Óreg-oldal	legelő	
124	2512	801	1/1	Óreg-oldal	legelő	
125	2513	771	1/1	Óreg-oldal	legelő	
126	2514	1376	1/1	Óreg-oldal	legelő	
127	2516	289	1/1	Baloca-fölső, Kók felé	legelő	
128	2517	270	1/1	Baloca-fölső, Kók felé	legelő	
129	2518	574	1/1	Óreg-oldal	legelő	
130	2521	1021	1/1	Baloca-fölső, Kók felé	legelő	
131	2525	528	1/1	Baloca-fölső, Kók felé	legelő	
132	2526	492	1/1	Baloca-fölső, Kók felé	legelő	
133	2529	694	1/1	Baloca-fölső, Kók felé	legelő	
134	2541	867	1/1	Óreg-oldal	legelő	
135	2544	673	1/1	Baloca-fölső, Kók felé	legelő	
136	2546	570	1/1	Óreg-oldal tetején, a Kók felé	legelő	
137	2552	752	1/1	Óreg-oldal	legelő	
138	2553	847	1/1	Óreg-oldal	legelő	
139	2554	933	1/1	Óreg-oldal	legelő	
140	2576	158	1/1	Óreg-lapos fölső vége, alsó vísa	legelő	
141	2577	136	1/1	Óreg-lapos fölső vége, alsó vísa	legelő	
142	2584	239	1/1	Óreg-lapos fölső vége, alsó vísa	legelő	
143	2587	186	1/1	Óreg-lapos fölső vége, fölső vísa, a Kók alatt	legelő	
144	2588	157	1/1	Óreg-lapos, Kók-hegy alja, középső vísa	legelő	
145	2594	1622	1/1	Óreg-lapos, Kók-hegy alja	legelő	
146	2595	594	1/1	Óreg-lapos, Kók-hegy alja	legelő	
147	2596	764	1/1	Óreg-lapos, Kók-hegy alja	legelő	
148	2597	338	1/1	Óreg-lapos, Kók-hegy alja	legelő	
149	2598	599	1/1	Óreg-lapos, Kók-hegy alja	legelő	
150	2605	344	1/1	Óreg-lapos, Bakos-kútja alatt	legelő	
151	2616	263	1/1	Óreg-lapos	legelő	
152	2619	124	1/1	Óreg-lapos	legelő	
153	2634	585	1/1	Óreg-lapos	szőlő	
154	2635	613	1/1	Óreg-lapos	szőlő	
155	2658	1236	1/1	Templom-rét	rét és nádas	
156	2659	1109	1/1	Templom-rét	nádas	
157	2660	1146	1/1	Templom-rét	nádas	
158	2661	659	1/1	Templom-rét	nádas	
159	2662	1261	1/1	Templom-rét	rét	
160	2669	151	1/1	Gyakorharaszt, alsó	legelő	
161	2671	193	1/1	Gyakorharaszt, alsó	legelő	
162	2695	696	1/1	Gyakorharaszt, alsó	legelő	
163	2699	537	1/1	Gyakorharaszt, alsó	legelő	
164	2704	148	1/1	Gyakorharaszt, alsó	legelő	
165	2705	171	1/1	Gyakorharaszt, alsó Bakos-kútja felőli oldal	legelő	

Sorszám	Helyrajzi szám (hrsz.)	Ingyatlan nyilvántartás szerinti terület (m ²)	Az önkormányzat tulajdoni aránya	Az ingatlan címe, vagy természetbeni fellelhetősége (utca, szám, dűlő stb.)	Az ingatlan nyilvántart. szerinti rendeltetése, vagy művelési ága	Megjegyzés
1.	2.	3.	4.	5.	6.	7.
166	2706	149	1/1	Gyakorharaszt, alsó Bakos-kútja felőli oldal	legelő	
167	2707	224	1/1	Gyakorharaszt, alsó, a gerincen	legelő	
168	2708	148	1/1	Gyakorharaszt, alsó	legelő	
169	2709	49	1/1	Gyakorharaszt, alsó	legelő	
170	2711	173	1/1	Gyakorharaszt, alsó	legelő	
171	2713	1358	1/1	Gyakorharaszt, alsó, végig	legelő	
172	2714	261	1/1	Gyakorharaszt, alsó	legelő	
173	2717	716	1/1	Gyakorharaszt, alsó Bakos-kútja felőli oldal	legelő	
174	2718	237	1/1	Gyakorharaszt, alsó	legelő	
175	2722	1043	1/1	Gyakorharaszt, alsó Bakos-kútja felőli oldal	legelő	
176	2725	2350	1/1	Gyakorharaszt, alsó, végig	legelő	
177	2728	2173	1/1	Gyakorharaszt, alsó végig	legelő	
178	2729	2348	1/1	Gyakorharaszt, alsó, végig	legelő	
179	2730	1619	1/1	Gyakorharaszt, alsó, Bakos-kútja felőli oldal	legelő	
180	2731	33	1/1	Gyakorharaszt, alsó, az útnál	legelő	
181	2732	1389	1/1	Gyakorharaszt, alsó, végig	legelő	
182	2740	1615	1/1	Gyakorharaszt, alsó, végig	legelő	
183	2751	2120	1/1	Legéni út, Kók alja, végig	legelő	
184	2752	2306	1/1	Legéni út, Kók alja, végig	legelő	
185	2753	1193	1/1	Legéni út, Kók alja, végig	legelő	
186	2756	1258	1/1	Legéni út, Kók alja, végig	legelő	
187	2759	1176	1/1	Legéni út, Kók alja, végig	legelő	
188	2793	1114	1/1	Gyakorharaszt-főlső, a Harsányi tanya fölött	legelő és erdő	
189	2794	1144	1/1	Gyakorharaszt-főlső, a Harsányi tanya fölött	legelő és erdő	
190	2795	1699	1/1	Gyakorharaszt-főlső, a Harsányi tanya fölött	legelő és erdő	
191	2942	1200	1/1	Pusztakert	legelő	
192	2943	636	1/1	Pusztakert	legelő	
193	2945	1845	1/1	Pusztakert	kert, szőlő	
194	2946	540	1/1	Pusztakert	legelő	
195	2948	429	1/1	Pusztakert	legelő	
196	2949	314	1/1	Pusztakert	legelő	
197	2952	620	1/1	Pusztakert	legelő	
198	2953	613	1/1	Pusztakert	szőlő	
199	2964	250	1/1	Gyakorharaszt-főlső, a Pusztakertnél	gyümölcsös	
200	2965	331	1/1	Gyakorharaszt-főlső, a Pusztakertnél	legelő	
201	2967	850	1/1	Gyakorharaszt-főlső, a Pusztakertnél	legelő	
202	2969	1536	1/1	Gyakorharaszt-főlső, az erdő felé	legelő	
203	2970	1919	1/1	Gyakorharaszt-főlső, az erdő felé	legelő	
204	2971	670	1/1	Gyakorharaszt-főlső, az erdő felé	legelő	
205	2972	845	1/1	Gyakorharaszt-főlső, az erdő felé	legelő	
206	2973	711	1/1	Gyakorharaszt-főlső, az erdő felé	szőlő	
207	2975	727	1/1	Gyakorharaszt-főlső, az erdő felé	legelő	
208	2976	555	1/1	Gyakorharaszt-főlső, az erdő felé	legelő	

Sorszám	Helyrajzi szám (hrsz.)	Ingatlan nyilvántartás szerinti terület (m ²)	Az önkormányzat tulajdoni aránya	Az ingatlan címe, vagy természetbeni fellelhetősége (utca, szám, dűlő stb.)	Az ingatlan nyilvántart. szerinti rendeltetése, vagy művelési ága	Megjegyzés
1.	2.	3.	4.	5.	6.	7.
209	2977	719	1/1	Gyakorharaszt-főlső, az erdő felé	legelő	
210	2980	674	1/1	Gyakorharaszt-főlső, az erdő felé	legelő	
211	2981	532	1/1	Gyakorharaszt-főlső, az erdő felé	legelő	
212	2982	920	1/1	Gyakorharaszt-főlső, az erdő felé	legelő	
213	2983	503	1/1	Gyakorharaszt-főlső, az erdő felé	legelő	
214	2985	1353	1/1	Gyakorharaszt-főlső, az erdő felé	legelő	
215	2986	2566	1/1	Gyakorharaszt-főlső, az erdő felé	legelő	
216	2988	1412	1/1	Gyakorharaszt-főlső, az erdő felé	legelő	
217	2990	1723	1/1	Gyakorharaszt-főlső, az erdő felé	legelő	
218	2991	1069	1/1	Gyakorharaszt-főlső, az erdő felé	legelő	
219	2992	988	1/1	Gyakorharaszt-főlső, az erdő felé	legelő	
220	2994	578	1/1	Gyakorharaszt-főlső, az erdő felé	legelő	
221	2995	550	1/1	Gyakorharaszt-főlső, az erdő felé	legelő	
222	2996	593	1/1	Gyakorharaszt-főlső, az erdő felé	legelő	
223	2998	1227	1/1	Gyakorharaszt-főlső, az erdő felé	legelő	
224	2999	846	1/1	Gyakorharaszt-főlső, az erdő felé	legelő	
225	3000	566	1/1	Gyakorharaszt-főlső, az erdő felé	legelő	
226	3001	1411	1/1	Gyakorharaszt-főlső, az erdő felé	legelő	
227	3006	1217	1/1	Gyakorharaszt-főlső, az erdő felé	legelő	
228	3007	1301	1/1	Gyakorharaszt-főlső, az erdő felé	legelő	
229	3015	2059	1/1	Gyakorharaszt-főlső, az erdő felé	legelő	
230	3016	799	1/1	Gyakorharaszt-főlső, az erdő felé	legelő	
231	3114	616	1/1	Sziget	rét	

**Romhány Község Önkormányzata Képviselő-testületének az
Önkormányzat vagyonáról és a vagyongazdálkodás
szabályairól szóló 24/2012. (IX. 26.) önkormányzati rendelete
3. mellékletéhez**

**Más településen teljes egészében (1/1 arányban) az
önkormányzat tulajdonában levő ingatlanok**

Sorszám	Helyrajzi szám (hrsz.)	nyilvántartás szerinti terület (m ²)	Az önkormányzat tulajdoni aránya	Az ingatlan címe, vagy természetbeni fellelhetősége (utca, szám, dűlő stb.)	Az ingatlan nyilvántart. szerinti rendeltetése, vagy művelési ága	Megjegyzés
1.	2.	3.	4.	5.	6.	7.
1	100	2449	1/1	2692 Szécsénke, Rákóczi út 67.	lakóház, udvar, gazdasági épület	